



Maifeld-Radwanderweg

Genussradeln am Maifeld- und Vulkanpark-Radweg

(Erd)Geschichte und Kultur zum Anfassen



Rund um Mayen finden Radfahrer ein wahres Tourenparadies: Das Radwegenetz der Osteifel ermöglicht ausgedehnte Radtouren ebenso wie spontane Ausflugsfahrten. Insbesondere die Stadt Mayen bietet sich als Start oder Ziel für abwechslungsreiche Tagestouren mit der ganzen Familie an.

Bahntrassenradeln auf dem Maifeld-Radwanderweg

Golden präsentiert sich das Maifeld dem Radfahrer: Im Frühjahr führt der 28 Kilometer lange, durchgängig asphaltierte Maifeld-Radweg vorbei an leuchtend gelben Rapsfeldern, in den Sommermonaten entlang weiter Getreidefelder. Der Radweg verläuft auf einer ehemaligen Bahntrasse und führt die Radfreunde bequem über die Höhen der Vordereifel. Er gliedert sich in drei Teilstücke, deren Knotenpunkt Polch ist. In Mayen gestartet, geht es auf dem 40 Meter hohen Natursteinviadukt über das Nettetal und durch beleuchtete Tunnel nach Polch. Von hier aus führt ein jeweils 10 Kilometer langer Arm ins weiter nördlich gelegene Ochtendung oder in die historische Eifelstadt Münstermaifeld. Unterwegs laden Rast- und Spielplätze zum Verweilen sowie Skulpturen am Wegesrand zum Staunen und Rätseln ein.

Tipp: Von Münstermaifeld radelt man bequem durch das Schrupftal bis Hatzenport (8,1 km) und hat hier Anschluss an den Mosel-Radweg.


Mit „Vulkanius“ auf dem Vulkanpark-Radweg

Ehe Radfreunde die Tour in Mayen auf dem rund 31 Kilometer langen Vulkanpark-Radweg starten, lohnt ein Besuch der Genovevaburg im Zentrum der Stadt. In dieser lädt nicht nur das Eifelmuseum zu einem

Besuch ein, sondern auch das 16 Meter unter der Burg liegende „Deutsche Schieferbergwerk“. Über Tage folgen Radfreunde dem feuerroten „Vulkanius“, dem Maskottchen des Vulkanparks zwischen Mayen und Andernach. Exkurse führen von der Hauptstrecke ab und steuern zu vulkanologischen und archäologischen Projekten des Vulkanparks, die der Radweg somit indirekt verbindet: Das Mayener Grubenfeld, der Lava Dome in Mendig, das Römerbergwerk Meurin in Kretz, das Vulkanpark-Infozentrum Rauschermühle in Plaidt/Saffig sowie in Andernach das Geysir-Infozentrum. Und wenn die Zeit doch einmal zu knapp geworden ist, können Radfahrer auf die fast parallel verlaufende Bahntrasse der Eifel-Pellenz-Bahn umsteigen.

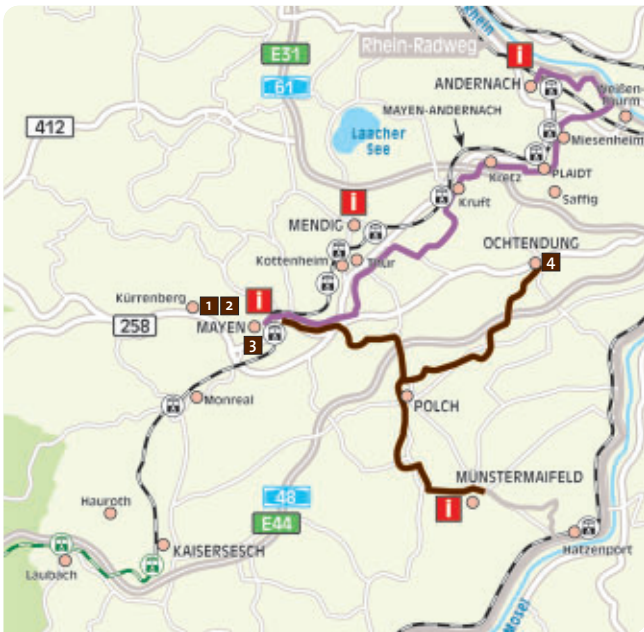
TIPP: Höchster Kaltwasser-Geysir der Welt

In der Nähe von Andernach am Rhein können Sie den höchsten Kaltwasser-Geysir der Welt erleben. Doch zuerst gehen Sie im interaktiven Geysir-Erlebniszentrum auf Entdeckertour und erfahren alles über die Welt dieser imposanten Naturphänomene. Im Anschluss fahren Sie mit einem Schiff zur Halbinsel „NAMEDYER WERTH“. Hier bricht alle 120 Minuten der Kaltwasser-Geysir aus. Ganz allmählich baut sich die Wasserfontäne auf, bis sie eine Höhe von ca. 60 Metern erreicht hat. Je nach Windrichtung ist eine nasse Abkühlung der Besucher inklusive ...





Genoveaburg Mayen



- Maifeld-Radwanderweg
- Vulkanpark-Radweg
- fahrradfreundlicher Betrieb
- Bahnhof
- Tourist-Information



Wasserspielplatz Mertloch

Kurzporträts

Maifeld-Radwanderweg und Vulkanpark-Radweg

Maifeld-Radwanderweg

Länge: 28 km

Start: Mayen - Ostbahnhof oder Polch - Bahnhof

Ziel: Ochtendung/Münstermaifeld

Charakteristik: ebener, durchgängig asphaltierter Radweg auf ehemaliger Bahntrasse, besonders für Familien mit Kindern geeignet. Highlights: zwei Viadukte, zwei Tunnel, zahlreiche Skulpturen am Wegesrand; Weggabelung nach acht Kilometern (Knotenpunkt Bahnhof Polch): Richtung Bahnhof Ochtendung (10 km), Richtung Münstermaifeld (11 km)

Anschlüsse: Mayen (Vulkanpark-Radweg); eingebunden in Radwegenetz von über 100 Kilometern Länge, Nebenrouten etwa ab Polch und Münstermaifeld, über das Schrumptal zwischen Münstermaifeld und Hatzenport an den Mosel-Radweg

Beschilderung: kombinierter Fuß-/Radweg, einheitlich und durchgängig (nach den Richtlinien des Landes Rheinland-Pfalz)

Bus & Bahn/Transfer: Pellenz-Eifel-Bahn (Mayen-Ost), RegioRadler Burgenbus (330) (Münstermaifeld - Hatzenport)

Vulkanpark-Radweg

Länge: 31 km

Start: Mayen - Ostbahnhof

Ziel: Andernach am Rhein

Charakteristik: flache, größtenteils asphaltierte Strecke, Steigungen von mittlerem Schwierigkeitsgrad, z.T. über gut zu befahrende Wirtschaftswege bzw. kleinere Straßen; aufgrund des Gefälles für Familien mit Kindern gut geeignet

Anschlüsse: Mayen (Maifeld-Radwanderweg); Andernach-Weißenthurm: Parallelführung mit Rheinradweg

Beschilderung: einheitlich und durchgängig (nach den Richtlinien des Landes Rheinland-Pfalz)

Bus & Bahn/Transfer: Route verläuft annähernd parallel zur Bahntrasse der Pellenz-Eifel-Bahn mit mehreren Ein-/Ausstiegen entlang der Strecke



LAPIDEA Skulpturenpark


Fahrradfreundliche Betriebe am Maifeld-Radwanderweg und Vulkanpark-Radweg



1
Hotel-Restaurant Wasserspiel **S
 26 Betten · ÜF ab 38,- € im DZ p. Pers. · FK S.110
 Im Weiherhölzchen 7-9
 56727 Mayen-Kürrenberg
 Tel.: (0 26 51) 30 81
 Fax: (0 26 51) 52 33
 eMail: wasserspiel@onlinehome.de
 www.hotel-wasserspiel.de



2
Reiter- u. Ferienhof Zum Hochscheid
 22 Betten · ÜF ab 32,- € · FK S.110
 Hauptstr. 86 · 56727 Mayen-Kürrenberg
 Tel.: (0 26 51) 7 61 09
 Fax: (0 26 51) 90 36 64
 eMail: info@zumhochscheid.de
 www.zumhochscheid.de
 Entfernung Maifeld-Radwanderweg: 5 km



3
Hotel-Restaurant „Zum Alten Fritz“
 29 Betten · ÜF ab 38,50 € · FK S.110
 Koblenzer Str. 56 · 56727 Mayen
 Tel.: (0 26 51) 49 77 90
 Fax: (0 26 51) 4 16 29
 eMail: hotel.alter.fritz@t-online.de
 www.hotel-alter-fritz-my.de



4
Gutshof Hotel Arosa ***
 18 Betten · ÜF ab 39,- € · FK S.92
 Koblenzer Str. 2 · 56299 Ochtendung
 Tel.: (0 26 25) 44 71
 Fax: (0 26 25) 52 61
 eMail: gutshofhotelarosa@t-online.de
 www.gutshofhotelarosa.de



Viadukt am Maifeld-Radwanderweg

Tourist-Informationen

Tourist-Information Stadt Mayen

Altes Rathaus am Marktplatz · 56727 Mayen
 Tel.: (0 26 51) 90 30 04 – 90 30 07 · Fax: (0 26 51) 90 30 09
 eMail: touristinfo@mayenzeit.de · www.mayenzeit.de

Touristikbüro der Ferienregion Maifeld

Marktplatz 4 · 56751 Polch
 Tel.: (0 26 54) 94 02-120/123 · Fax: (0 26 54) 9 40 48
 eMail: touristik@maifeld.de · www.maifeld.de