












Adenau Rennrad-Tour 2		62,6 km/1116 Hm START: Adenau, In der Ex 1, Radsport Breuer	
Nr.	km	Richtung	(Stand) Ort <i>Fahrtrichtung</i>
1	0,0	↑	Start (und Ziel): Adenau, Radsport Breuer <i>geradeaus in Hauptstraße/B257 Ri. Adenau</i>
2	1,9	↗ ↖	Adenau Ortsende (Abzweig hinter DRK Adenau) <i>erst rechts, dann links in Am Alten Wehr (parallel zur Bundesstraße)</i>
3	2,9	↖	Ende Gewerbegebiet Adenau <i>links auf Radweg (hinter Wendekreis)</i>
4	3,1	↗	Abzweig Radweg <i>rechts auf Radweg Ri. Leimbach</i>
5	4,4	↑	Leimbach Ortsmitte <i>geradeaus über B257 auf Radweg Ri. Dümpelfeld</i>
6	7,5	↖	Niederadenau Ortseingang <i>links in Wiesenweg/Radweg</i>
7	9,2	↗ ↖	Dümpelfeld Ortsmitte <i>rechts in Hauptstraße, dann links in Ahrstraße/Radweg</i>
8	9,5	↖ ↖	Dümpelfeld Ortsausgang <i>links in Radweg, dann links Ri. Insul</i>
9	11,1	↗	Insul Ortsausgang <i>rechts in Brückenstraße/K25 Ri. Sierscheid</i>
10	13,8	↖	Sierscheid Ortsmitte <i>links in Harscheider Straße/K25 Ri. Harscheid</i>
11	15,7	↖	Harscheid Orteingang <i>links in Talstraße/K26 Ri. Schuld</i>
12	18,6	↗	Schuld <i>rechts in Hauptstraße/L73 Ri. Fuchshofen</i>
13	19,3	↖	Abzweig Münstereifeler Straße/L75 <i>links Ri. Fuchshofen (auf L73 verbleiben)</i>
14	22,3	↖	Abzweig L74 <i>links Ri. Fuchshofen (auf L73 verbleiben)</i>
15	23,2	↖	Fuchshofen Ortseingang <i>links in Hauptstraße/K17 Ri. Reifferscheid</i>
16	29,3	↗	Reifferscheid Ortsmitte <i>rechts in Rodderweg/K16 Ri. Rodder</i>
17	31,5	↗	Rodder Ortsmitte <i>rechts in Rosenstraße/K15 Ri. Antweiler</i>
18	34,8	↗	Antweiler <i>rechts in Ahrtalstraße/L73 Ri. Schuld</i>
19	35,0	↖	Antweiler Ortsmitte <i>links in Aremberger Straße/K6 Ri. Aremberg</i>

20	37,9		Abzweig Lenzenhof/K5 <i>links in Lenzenhof/K5 Ri. Dorsel</i>
21	44,0		Kreuzung K5/B258 <i>geradeaus auf Radweg</i>
22	44,2		Radweg hinter Ahrbrücke <i>rechts auf Radweg Ri. Ahrdorf</i>
23	46,3		Kreuzung Radweg/Landstraße <i>links in L167 Ri. Nohn</i>
24	49,1		Einmündung L10 <i>links in L10 Ri. Adenau</i>
25	51,2		Abzweig K4 (Hoffeld) <i>rechts (auf L10 verbleiben)</i>
26	51,9		Abzweig L72 <i>geradeaus in L10 Ri. Adenau</i>
27	52,7		Kreuzung Kirmutscheid (L10/B258) <i>geradeaus in L10 Ri. Adenau</i>
28	56,7		Einmündung K15 <i>rechts Ri. Adenau (auf L10 verbleiben)</i>
29	57,3		Abzweig K17 <i>geradeaus Ri. Adenau (auf L10 verbleiben)</i>
30	60,8		Adenau Ortseingang <i>geradeaus in Hauptstraße/B257</i>
31	62,6		Ende der Tour: Adenau, Radsport Breuer

Verlauf:

Adenau – Leimbach – Niederadenau – Dümpelfeld – Insul – Sierscheid – Harscheid – Schuld – Fuchshofen – Reifferscheid – Rodder – Antweiler – Dorsel – Wirft – Honerath – Adenau