











































Boos Rennrad-Tour 3		90,2 km/1517 Hm START: Boos, Hauptstraße 26	
Nr.	km	Richtung	(Stand) Ort <i>Fahrtrichtung</i>
1	0,0	↑	Start (und Ziel): Boos, Hauptstraße 26 <i>geradeaus in Hauptstraße/B410 Ri. Brücktal</i>
2	1,0	↙ ↙	Abzweig L94 <i>links in B410, dann links in landwirtschaftl. Weg Ri. Münk</i>
3	1,4	↑	Kreuzung landwirtschaftl. Weg/Kehrstraße (Sportplatz Boos) <i>geradeaus in landwirtschaftl. Weg Ri. Münk</i>
4	2,1	↑	Abzweig landwirtschaftl. Weg <i>geradeaus in landwirtschaftl. Weg Ri. Münk</i>
5	3,3	↑	Abzweig landwirtschaftl. Weg <i>geradeaus in landwirtschaftl. Weg Ri. Münk</i>
6	3,8	↙	Münk Ortseingang <i>links in Hauptstraße Ri. Nachtsheim</i>
7	4,1	↑	Münk Ortsmitte <i>geradeaus in Hauptstraße Ri. Nachtsheim</i>
8	7,0	↙ ↘	Nachtsheim Ortseingang <i>links in Ringstraße, dann rechts (auf Ringstraße verbleiben)</i>
9	7,2	↑	Nachtsheim Ortsmitte <i>geradeaus in Hauptstraße/K9 Ri. Anschau</i>
10	7,9	↙	Abzweig landwirtschaftl. Weg <i>links in landwirtschaftl. Weg Ri. Luxem</i>
11	10,9	↘	Luxem Ortsmitte <i>rechts in Hauptstraße/L97 Ri. Weiler</i>
12	15,0	↙	Einmündung L96 <i>links in L96 Ri. Monreal</i>
13	16,5	↑	Monreal Ortseingang (Abzweig L98 Ri. Kaisersesch) <i>geradeaus in L98 Ri. Mayen</i>
14	19,9	↘	Abzweig K24 <i>rechts in K24 Ri. Berresheim</i>
15	21,1	↙	Abzweig landwirtschaftl. Weg <i>links in landwirtschaftl. Weg Ri. Fichtenwäldchen/Berresheim</i>
16	21,8	↑	Abzweig landwirtschaftl. Weg <i>geradeaus in landwirtschaftl. Weg Ri. Berresheim</i>
17	22,8	↑	Abzweig landwirtschaftl. Weg <i>geradeaus in landwirtschaftl. Weg Ri. Berresheim</i>
18	23,4	↘	Berresheim Ortsmitte <i>rechts in Mayener Straße/K25 Ri. Alzheim</i>
19	25,2	↙	Abzweig K28 (Kehrig) <i>links in K28 Ri. Gering</i>
20	25,9	↑	Kreuzung K28/L52 <i>geradeaus in K28 Ri. Gering</i>

21	28,6		Einmündung L82 <i>rechts in L82 Ri. Kollig</i>
22	30,3		Kollig <i>links in Mayener Straße/L82 Ri. Mertloch</i>
23	31,9		Mertloch Ortseingang <i>geradeaus in Bahnhofstraße/L82 Ri. Naunheim</i>
24	32,5		Mertloch Ortsmitte <i>rechts in Kirchstraße/L82 Ri. Naunheim</i>
25	33,1		Mertloch Ortsausgang <i>geradeaus in Kirchstraße/L82 Ri. Naunheim</i>
26	34,9	 	Naunheim Ortsausgang <i>geradeaus in Maifeldstraße, dann rechts in L110 Ri. Pillig</i>
27	36,1		Pillig Ortseingang <i>geradeaus in Hauptstraße/L110 Ri. Roes</i>
28	36,4		Pillig Ortsmitte <i>rechts in Pyrmonter Straße/K35 Ri. Roes</i>
29	40,9		Roes Ortseingang <i>geradeaus in L109 Ri. Brachtendorf</i>
30	41,3		Roes Ortsrand <i>links in K26 Ri. Brachtendorf</i>
31	43,4		Brachtendorf Ortsmitte <i>links in Hauptstraße/K23 Ri. Zettingen</i>
32	46,0		Zettingen Ortseingang <i>rechts in Am Heimbach Ri. Gamlen</i>
33	46,5		Abzweig landwirtschaftl. Weg <i>links in landwirtschaftl. Weg Ri. Gamlen</i>
34	47,7		Gamlen Ortsmitte <i>links in Hauptstraße Ri. Eulgem</i>
35	47,9		Gamlen Ortsmitte <i>geradeaus in Eulgemer Straße Ri. Eulgem</i>
36	48,5		Abzweig landwirtschaftl. Weg <i>geradeaus in landwirtschaftl. Weg Ri. Eulgem</i>
37	49,0		Abzweig landwirtschaftl. Weg <i>geradeaus in landwirtschaftl. Weg Ri. Eulgem</i>
38	49,3		Einmündung K21 (Müllerhof) <i>rechts in K21 Ri. Eulgem</i>
39	51,5		Einmündung L52 <i>links in L52 Ri. Kaisersesch</i>
40	52,0		Kreuzung L52/L98 <i>geradeaus in L52 Ri. Kaisersesch</i>
41	52,2		Kaisersesch Kreisverkehr <i>geradeaus in Koblenzer Straße/L52 Ri. Masburg</i>
42	52,7		Kaisersesch Ortsmitte <i>geradeaus in Poststraße/L52 Ri. Masburg</i>
43	53,3		Kaisersesch Ortsmitte <i>rechts in Masburger Straße/K12 Ri. Masburg</i>

44	55,7		Masburg Ortsmitte <i>links in Hauptstraße/K12 Ri. Eppenberg</i>
45	57,9		Kreuzung K12/L99 <i>geradeaus in K12 Ri. Eppenberg</i>
46	59,2		Eppenberg Ortseingang <i>geradeaus in Masburger Straße/K11 Ri. Kalenborn</i>
47	59,4		Eppenberg Ortsmitte <i>geradeaus in Hauptstraße/K11 Ri. Kalenborn</i>
48	64,0		Kreuzung K5/L96 <i>links in L96 Ri. Oberelz</i>
49	64,9		Abzweig K6 <i>geradeaus in L96 Ri. Oberelz</i>
50	68,9		Lirstal Ortseingang <i>geradeaus in Hauptstraße/L96 Ri. Uersfeld</i>
51	69,0		Lirstal Ortsmitte <i>geradeaus in Hauptstraße/L96 Ri. Uersfeld</i>
52	69,7		Lirstal Ortsausgang <i>geradeaus in L96 Ri. Uersfeld</i>
53	71,5		Uersfeld Ortsmitte <i>geradeaus in Hauptstraße/L96 Ri. Gunderath</i>
54	72,6		Abzweig K94 <i>geradeaus in L96 Ri. Gunderath</i>
55	75,7		Abzweig L91 <i>geradeaus in L96 Ri. Mosbruch</i>
56	76,2		Abzweig K89 <i>rechts in K89 Ri. Sassen</i>
57	79,8		Bereborn Ortsmitte <i>links in Elzbachstraße/K89 Ri. Hünerbach</i>
58	81,2		Einmündung B410 <i>links in B410 Ri. Hünerbach</i>
59	82,1		Hünerbach Ortsmitte <i>rechts in K89 Ri. Reimerath</i>
60	85,9		Welcherath Ortseingang <i>rechts in L94 Ri. Brücktal</i>
61	89,2		Einmündung B410 <i>geradeaus in B410 Ri. Boos</i>
62	90,2		<b>Ende der Tour: Boos, Hauptstraße 26</b>

#### Verlauf:

Boos – Münk – Nachtsheim – Luxem – Weiler – Monreal – Berresheim – Alzheimer – Gering – Kollig – Mertloch – Naunheim – Pillig – Roes – Brachtendorf – Zettingen – Gamlen – Eulgem – Kaisersesch – Marsburg – Eppenberg – Kalenborn – Oberelz – Lirstal – Uersfeld – Gunderath – Sassen – Kolverath – Bereborn – Hünerbach – Reimerath – Welcherath – Brücktal – Boos