













Nürnberg Rennrad-Tour 3		95,9 km/1682 Hm START: Nürnberg, welcome°center am Nürnbergring	
Nr.	km	Richtung	(Stand) Ort <i>Fahrtrichtung</i>
1	0,0	↑	Start (und Ziel): Nürnberg, welcome°center <i>geradeaus in B258 Ri. Nürnberg</i>
2	0,5	↙	Nürnberg (Zakspeed) <i>links in Hauptstraße/L93 Ri. Nürnberg</i>
3	1,0	↑	Nürnberg (Abzweig K73 Ri. Quiddelbach) <i>geradeaus (auf Hauptstraße verbleiben)</i>
4	2,3	↑	Kreisverkehr Nordschleifenzufahrt <i>geradeaus Ri. Adenau (auf L93 verbleiben)</i>
5	2,8	↑	Abzweig K20 <i>geradeaus Ri. Adenau (auf L93 verbleiben)</i>
6	3,6	↙	Einmündung L92 <i>links in L92 Ri. Adenau</i>
7	6,2	↘	Abzweig K21 <i>rechts in K21 Ri. Herschbroich</i>
8	8,3	↘	Einmündung B257 <i>rechts in B257 Ri. Adenau</i>
9	9,3	↑	Kreuzung B257/L10 (Radsport Breuer) <i>geradeaus in Hauptstraße/B257 Ri. Adenau</i>
10	11,2	↘ ↙	Adenau Ortsende (Abzweig hinter DRK Adenau) <i>erst rechts, dann links in Am Alten Wehr (parallel zur Bundesstraße)</i>
11	12,3	↙	Ende Gewerbegebiet Adenau <i>links auf Radweg (hinter Wendekreis)</i>
12	12,4	↘	Abzweig Radweg <i>rechts auf Radweg Richtung Leimbach</i>
13	13,8	↑	Leimbach Ortsmitte <i>geradeaus über B257 auf Radweg</i>
14	16,8	↙	Niederadenau Ortseingang <i>links in Wiesenweg/Radweg</i>
15	18,5	↘ ↙	Dümpelfeld Ortsmitte <i>rechts in Hauptstraße, dann links in Ahrstraße/Radweg</i>
16	18,8	↙ ↙	Dümpelfeld Ortsausgang <i>links in Radweg, dann links Ri. Insul</i>
17	20,5	↙	Insul Ortseingang <i>links in Brückenstraße</i>
18	20,8	↙	Insul Ortsmitte <i>links in Hauptstraße/L73 Ri. Dümpelfeld</i>
19	21,4	↘	Abzweig K24 <i>rechts in K24 Ri. Lückenbach</i>

20	23,9	↑	Lückenbach Ortsende/Kapelle <i>geradeaus in K24 Ri. Reifferscheid</i>
21	26,8	↑	Abzweig landwirtschaftlicher Weg <i>geradeaus in K24 Ri. Reifferscheid</i>
22	27,4	↗	Reifferscheid Ortseingang <i>rechts in Euskirchener Straße/K16 Ri. Schuld</i>
23	33,5	↖	Schuld Ortsmitte/Kirche <i>links in Hauptstraße/L73</i>
24	33,9	↑	Schuld (Abzweig Bergstraße/K26 Ri. Harscheid) <i>geradeaus in Hauptstraße/L73 Ri. Fuchshofen</i>
25	34,6	↖	Abzweig Münstereifeler Straße/L75 <i>links Ri. Fuchshofen (auf L73 verbleiben)</i>
26	37,6	↖	Abzweig L74 <i>links Ri. Fuchshofen (auf L73 verbleiben)</i>
27	38,5	↖	Fuchshofen Ortseingang <i>links in Hauptstraße/K17 Ri. Reifferscheid</i>
28	44,6	↗	Reifferscheid Ortsmitte <i>rechts in Rodderweg/K16 Ri. Rodder</i>
29	46,7	↗	Rodder Ortsmitte <i>rechts in Rosenstraße/K15 Ri. Antweiler</i>
30	50,1	↗	Antweiler <i>rechts in Ahrthalstraße/L73 Ri. Schuld</i>
31	50,2	↖	Antweiler Ortsmitte <i>links in Aremberger Straße/K6 Ri. Aremberg</i>
32	53,2	↖	Abzweig Lenzenhof/K5 <i>links in Lenzenhof/K5 Ri. Dorsel</i>
33	59,2	↑	Kreuzung K5/B258 <i>geradeaus auf Radweg</i>
34	59,4	↗	Radweg hinter Ahrbrücke <i>rechts auf Radweg Ri. Ahrdorf</i>
35	61,6	↖	Kreuzung Radweg/Landstraße <i>links in L167 Ri. Nohn</i>
36	64,5	↖	Einmündung L10 <i>links in L10 Ri. Adenau</i>
37	66,5	↗	Abzweig K4 (Hoffeld) <i>rechts (auf L10 verbleiben)</i>
38	67,2	↗	Abzweig L72 <i>rechts in L72 Ri. Trierscheid</i>
39	70,8	↖	Abzweig K1 (Dankerath) <i>links in L72 Ri. Senscheid</i>
40	75,1	↑	Bodenbach <i>geradeaus in Hauptstraße/K65 Ri. Bongard</i>
41	75,5	↖	Bodenbach <i>links in Gelenberger Weg/L72 Ri. Gelenberg</i>
42	78,8	↖	Kreuzung L72/L70 <i>links in L70 Ri. Kelberg</i>
43	83,3	↗	Kelberg <i>rechts in Bonner Straße</i>

44	83,5		Kelberg Ortsmitte <i>links in Mayener Straße Ri. Ulmen</i>
45	83,9		Kelberg Kreisverkehr <i>geradeaus in Mayener Straße/B410 Ri. Hünerbach</i>
46	85,7		Hünerbach <i>links in Zum Ring/K89 Ri. Reimerath</i>
47	89,5		Welcherath Ortseingang <i>geradeaus in Hauptstraße</i>
48	89,7		Welcherath Ortsmitte <i>links in Hauptstraße Ri. Meuspath</i>
49	90,0		Welcherath Ortsausgang <i>rechts in K89 Ri. Meuspath</i>
50	93,1		Meuspath Ortseingang <i>links in Antoniusweg Ri. Nürburg</i>
51	93,3		Meuspath Ortsausgang <i>geradeaus in Antoniusweg Ri. Nürburg</i>
52	94,2	 	Antoniusbrücke <i>rechts über Antoniusbrücke (Überquerung B256 u. Nordschleife), dann links in Kirchweg Ri. Nürburg</i>
53	94,9		Nürburg <i>links in Hauptstraße/L93 Ri. welcome°center</i>
54	95,5		Nürburg (Zakspeed) <i>rechts in B258 Ri. welcome°center</i>
55	95,9		Ende der Tour: Nürburg, welcome°center

Verlauf:

Nürburg – Herschbroich – Adenau – Honerath – Reifferscheid – Rodder – Antweiler – Müsch – Hoffeld – Trierscheid – Dankerath – Bodenbach – Bongard – Kelberg – Hünerbach – Reimerath – Welcherath – Meuspath – Nürburg